«СОГЛАСОВАНО»
Заведующий отделом образования
администрации г. Гуково

_____ О.В. Никулина

«14»_____08_____2018 г.

«СОГЛАСОВАНО»
Врио начальника ОГИБДД ОМВД
России по г. Гуково

_____ М.С. Матвеенко

«14»_____08_____2018 г.

«УТВЕРЖДАЮ»
Директор МБОУ СШ № 15
_____ Т.П. Сычева

«14»_____08_____2018 г.

ПАСПОРТ

дорожной безопасности

МУНИЦИПАЛЬНОГО БЮДЖЕТНОГО ОБЩЕОБРАЗОВАТЕЛЬНОГО

УЧРЕЖДЕНИЯ СРЕДНЕЙ ШКОЛЫ № 15

2018

Общие сведения

Ответственные работники отдела образования администрации г. Гуково			
	начальник хозгруппы (должность)	8-951-496-35-36 (телефон)	Н.В. Руденко (фамилия, имя, отчество)
	главный специалист (должность)	8-951-496-81-22 (телефон)	И.А. Мордик (фамилия, имя, отчество)
Ответственные от Госавтоинспекции	инспектор ДПС ОГИБДД ОМВД России по г. Гуково (должность)	8-951-510-98-62 (телефон)	Р.Н. Остапюк (фамилия, имя, отчество)
	старший госинспектор дорожного надзора ОГИБДД ОМВД России по г. Гуково (должность)	8-961-413-75-78 (телефон)	Н.С. Пастухова (фамилия, имя, отчество)
Руководитель или ответственный работник дорожно-эксплуатационной организации, осуществляющей содержание УДС* (должность)		3-43-37; 3-43-36 (телефон)	Г.О. Серопян (фамилия, имя, отчество)
Руководитель или ответственный работник дорожно-эксплуатационной организации, осуществляющей содержание ТСОДД* (должность)		8-903-464-07-44 (телефон)	Г.А. Соловьев (фамилия, имя, отчество)

* Дорожно-эксплуатационные организации, осуществляющие содержание УДС, несут ответственность в соответствии с законодательством Российской Федерации (Федеральный закон «О безопасности дорожного движения» №196-ФЗ, КоАП, Гражданский кодекс).

Количество учащихся _557 человек

Наличие уголка по БДД холл 1 этажа

(если имеется, указать место расположения)

Наличие класса по БДД _____нет_____

(если имеется, указать место расположения)

Наличие автогородка (площадки) по БДД есть

Наличие автобуса в ОО ____нет_____

(при наличии автобуса)

Владелец автобуса _____-_____

(ОУ, муниципальное образование и др.)

Время занятий в ОО:

1-ая смена: **08:00 – 14.30**

2-ая смена: нет

внеклассные занятия: **14:00 – 18:00**

Телефоны оперативных служб:

01; 010 (сотовая связь) – пожарная служба

5-20-02; 5-46-46; 020 (сотовая связь) – ОМВД России по г. Гуково

03; 030 (сотовая связь) – скорая помощь

3-31-61 – поисково – спасательное подразделение

5-29-09, 5-25-68 – единая дежурная диспетчерская служба (ЕДДС)

112 – служба экстренного спасения (СЭС)

Содержание

План-схема ОО.

1) район расположения ОО, пути движения транспортных средств и обучающихся;
2) организация дорожного движения в непосредственной близости от образовательного учреждения с размещением соответствующих технических средств, маршруты движения обучающихся и расположение парковочных мест;
3) пути движения транспортных средств к местам разгрузки/погрузки и рекомендуемых безопасных путей передвижения детей по территории образовательного учреждения.

I. План-схемы ОО.

1.План-схема района расположения ОО, пути движения транспортных средств и обучающихся.

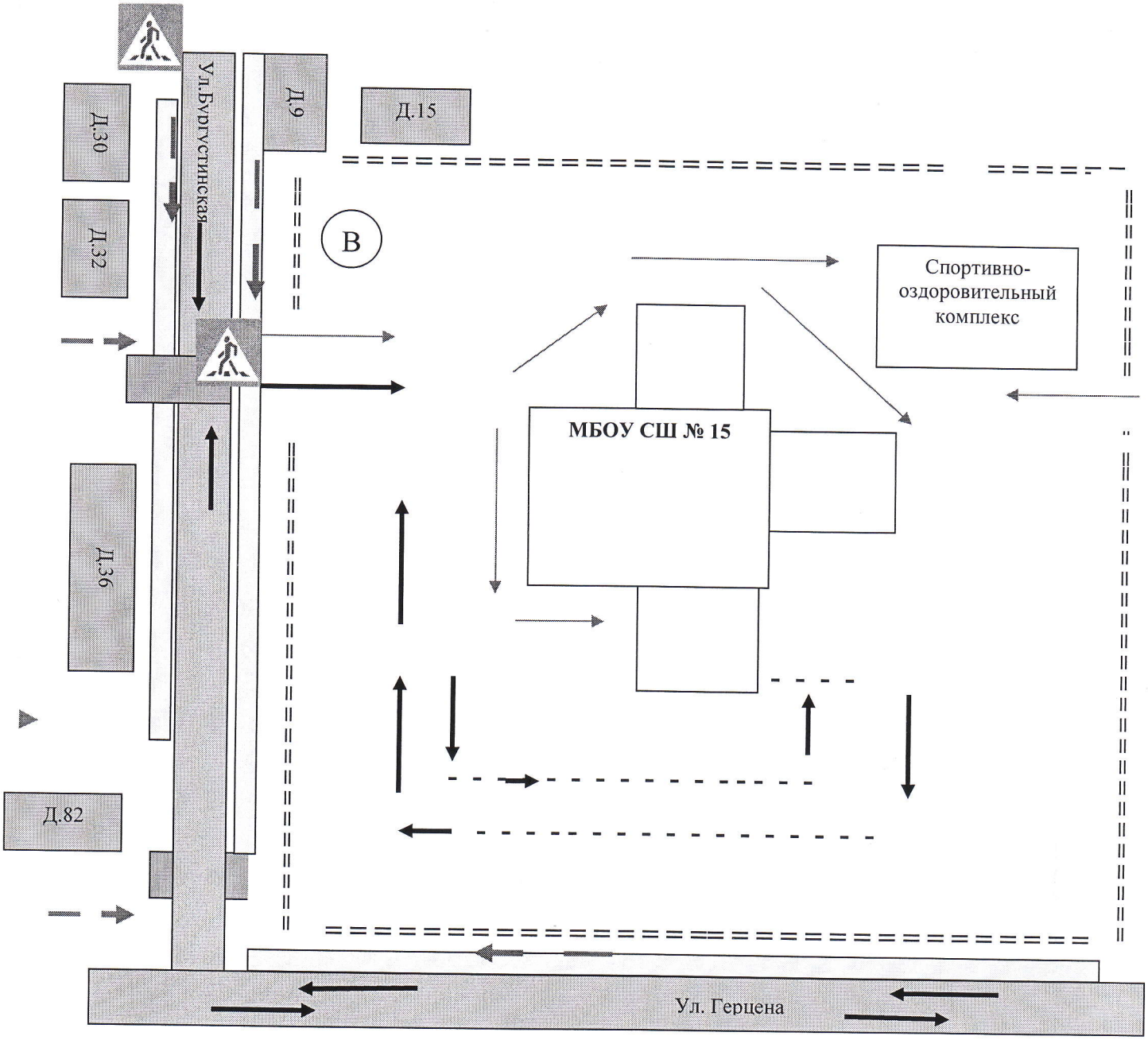

- ограждение образовательного учреждения

движение обучающихся по территории ОО

- жилая застройка

- опасные участки

- проезжая часть

- движение транспортных средств

- тротуар

движение детей в (из) ОО

В - пожарный водоем

1. Район расположения МБОУ СШ № 15 определяется группой жилых домов, зданий и улично-дорожной сетью с учетом остановок общественного транспорта, центром которого является непосредственно образовательное учреждение;

2. Территория, указанная в схеме, включает в себя:

- образовательное учреждение;
- спортивно-оздоровительная площадка, где проводятся занятия по физической культуре;
- жилые дома, в которых проживает большая часть обучающихся данного образовательного учреждения;
- автомобильные дороги и тротуары;

3. На схеме обозначено:

- расположение жилых домов, зданий и сооружений;
- сеть автомобильных дорог;
- пути движения транспортных средств;
- пути движения обучающихся в/из образовательного учреждения;
- опасные участки (места несанкционированных переходов на подходах к образовательному учреждению, места концентрации ДТП с участием детей-пешеходов);
- уличные (наземные – регулируемые / нерегулируемые) пешеходные переходы;
- названия улиц и нумерация домов.

2. Организация дорожного движения в непосредственной близости от образовательного учреждения с размещением соответствующих технических средств, маршруты движения обучающихся и расположение парковочных мест;

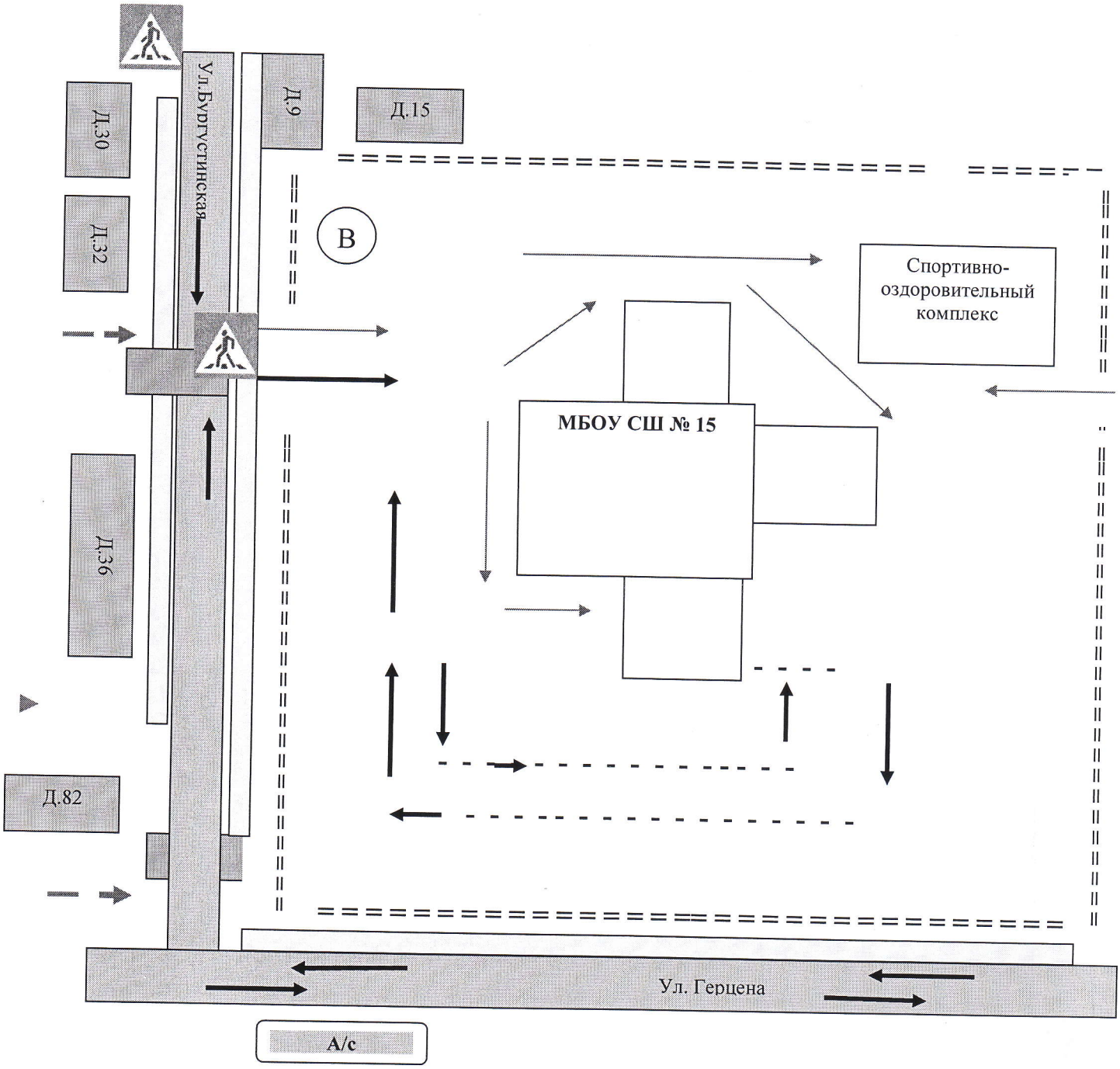

- ограждение образовательного учреждения
движение транспортных средств
движение обучающихся в (из)ОО
движение обучающихся по территории ОО
- жилая застройка
- опасные участки
- проезжая часть
- движение транспортных средств
- тротуар
Движение детей в (из) ОО
А/с автостоянка (парковочные места)

3. Пути движения транспортных средств к местам разгрузки/погрузки и рекомендуемые пути передвижения детей по территории образовательного учреждения

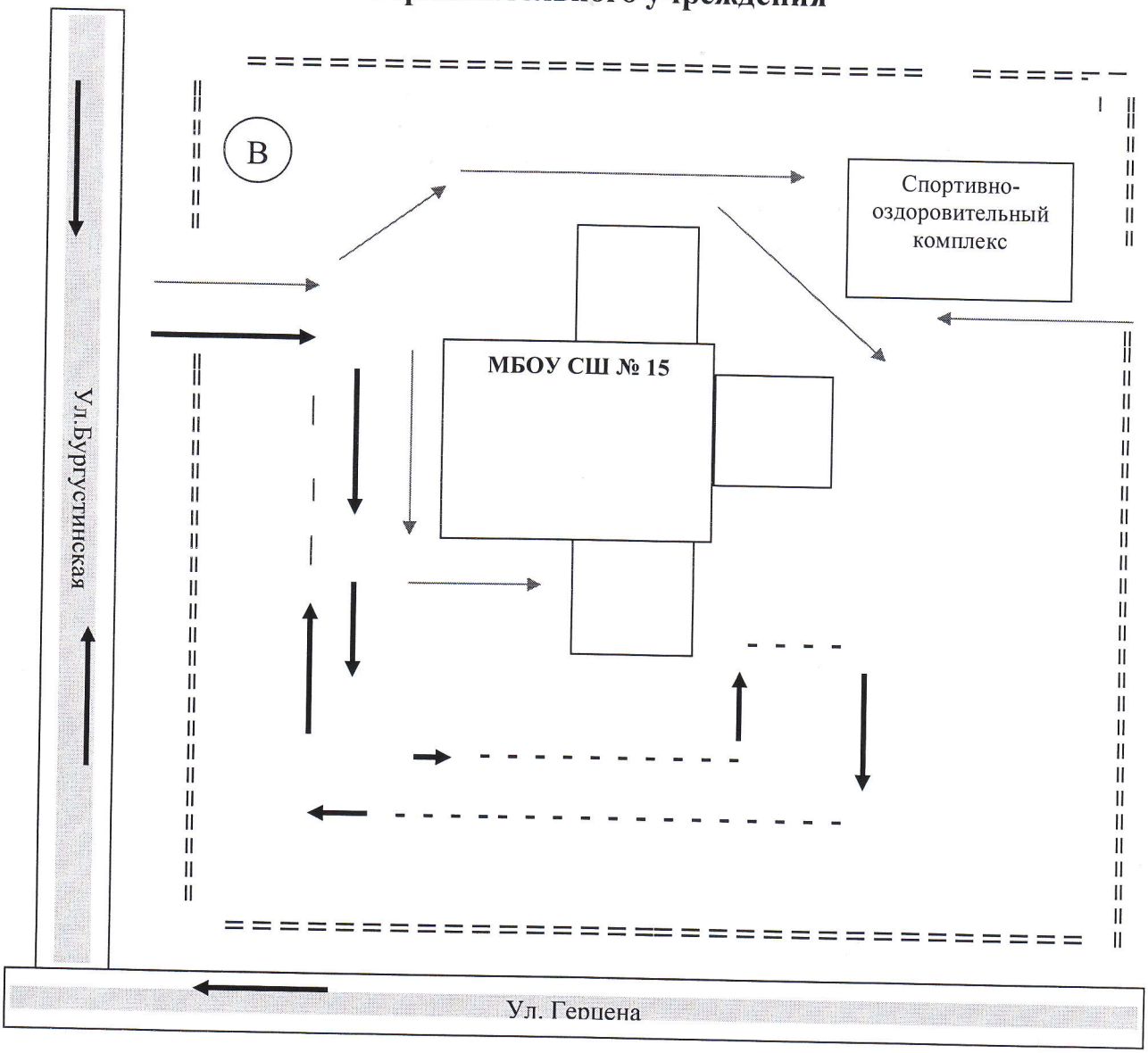

- проезжая часть
===== - ограждение образовательного учреждения
- → въезд\ выезд грузовых транспортных средств
- - - - → движение грузовых транспортных средств по территории ОУ
→ движение обучающихся по территории ОУ

На схеме указана примерная траектория движения транспортного средства на территории МБОУ СШ № 15, в том числе место погрузки/разгрузки, а также безопасный маршрут движения обучающихся во время погрузочно-разгрузочных работ.