

«СОГЛАСОВАНО»
Заведующий отделом образования
администрации г. Гуково

дата подпись
Лысенко Татьяна Геннадьевна

«УТВЕРЖДАЮ»
(Руководитель образовательной
организации)

дата подпись ФИО
Сычева Татьяна Петровна

«СОГЛАСОВАНО»
Начальник ОГИБДД ОМВД России по
г. Гуково
майор полиции

дата подпись
Андрянов Константин Сергеевич

ПАСПОРТ

дорожной безопасности образовательной организации

(типовой)

МБОУ СШ № 15

(наименование образовательной организации)

2023 год

Общие сведения

Муниципальное бюджетное общеобразовательное учреждение

Средняя школа №15

(Полное наименование образовательной организации)

Тип образовательной организации общеобразовательная организация

Юридический адрес: г. Гуково, Ростовская область, ул. Бургустинская, 17

Фактический адрес: г. Гуково, Ростовская область, ул. Бургустинская, 17

Руководители образовательной организации:

Директор (заведующий) Сычева Татьяна Петровна 8-863-615-69-04

(фамилия, имя, отчество)

(телефон)

Заместитель директора
по учебной работе Емельяненко Ирина Александровна 8-863-615-64-06

(фамилия, имя, отчество)

(телефон)

Заместитель директора
по воспитательной работе Дерябина Людмила Егоровна 8-952-585-75-17

(фамилия, имя, отчество)

(телефон)

Ответственные работники
муниципального органа
образования

главный специалист Тихонова Наталья Ивановна

(должность)

(фамилия, имя, отчество)

89081812011

(телефон)

Ответственные от
Госавтоинспекции

ИДПС отделения ОГИБДД
ОМВД России по г. Гуково

лейтенант полиции

(должность)

Патока Сергей Вадимович

(фамилия, имя, отчество)

89612940505

(телефон)

Ответственные работники
за мероприятия по профилактике
детского травматизма

(должность)

(фамилия, имя, отчество)

(телефон)

Руководитель или ответственный работник дорожно-эксплуатационной
организации, осуществляющей содержание улично-дорожной
сети (УДС)*

Врио. Патока Сергей Вадимович 89612940505

(фамилия, имя, отчество)

(телефон)

Руководитель или ответственный работник дорожно-эксплуатационной
организации, осуществляющей содержание технических средств
организации дорожного
движения (ТСОДД)*

Врио. Патока Сергей Вадимович 89612940505

(фамилия, имя, отчество)

(телефон)

* Дорожно-эксплуатационные организации, осуществляющие содержание УДС и ТСОДД, несут ответственность в соответствии с законодательством Российской Федерации (Федеральный закон «О безопасности дорожного движения» от 10 декабря 1995 г. № 196-ФЗ, Кодекс Российской Федерации об административных правонарушениях, Гражданский кодекс Российской Федерации)

Количество обучающихся (учащихся, воспитанников) _____ 608 _____

Наличие уголка по БДД _____ холл 1 этажа _____
(если имеется, указать место расположения)

Наличие кабинета (класса) по БДД _____ не имеется _____
(если имеется, указать место расположения)

Наличие автогородка (площадки) по БДД _____ имеется _____

Наличие отряда ЮИД (команды ЮПИД) _ «Зеленый свет» и

«Светофорик» _____

Количество детей в отряде ЮИД (команде ЮПИД) _____ 30 _____

Наличие автобуса в образовательной организации _____ нет _____
(при наличии автобуса)

Владелец автобуса _____ нет _____
(ОО, муниципальное образование и др.)

Время занятий в образовательной организации:

1-ая смена: 8 час. 00 мин. – 15 час.30 мин.

внеклассные занятия: 14 час. 00 мин. – 18 час. 00 мин.

Телефоны оперативных служб:

01; 010 (сотовая связь) – пожарная служба

5-20-02; 5-46-46; 020 (сотовая связь) – ОМВД России по г. Гуково

03; 030 (сотовая связь) – скорая помощь

5-29-09; 5-25-68 – единая дежурная диспетчерская служба (ЕДДС)

112 – служба экстренного спасения (СЭС)

Содержание

План-схемы образовательной организации (сокращение – ОО).

1. Район расположения образовательной организации, пути движения транспортных средств и детей (обучающихся).
2. Организация дорожного движения в непосредственной близости от образовательной организации с размещением соответствующих технических средств организации дорожного движения, маршруты движения детей и расположение парковочных мест.
3. Пути движения транспортных средств к местам разгрузки/погрузки и рекомендуемые безопасные пути передвижения детей по территории образовательной организации.
4. Маршруты движения организованных групп детей от образовательной организации к центральной библиотеке и обратно;

Приложение

План-схема пути движения транспортных средств и детей
при проведении дорожных ремонтно-строительных работ
вблизи МБОУ СШ №15

1. Район расположения МБОУ СШ № 15 определяется группой жилых домов, зданий и улично-дорожной сетью с учетом остановок общественного транспорта, центром которого является непосредственно образовательное учреждение;

2. Территория, указанная в схеме, включает в себя:

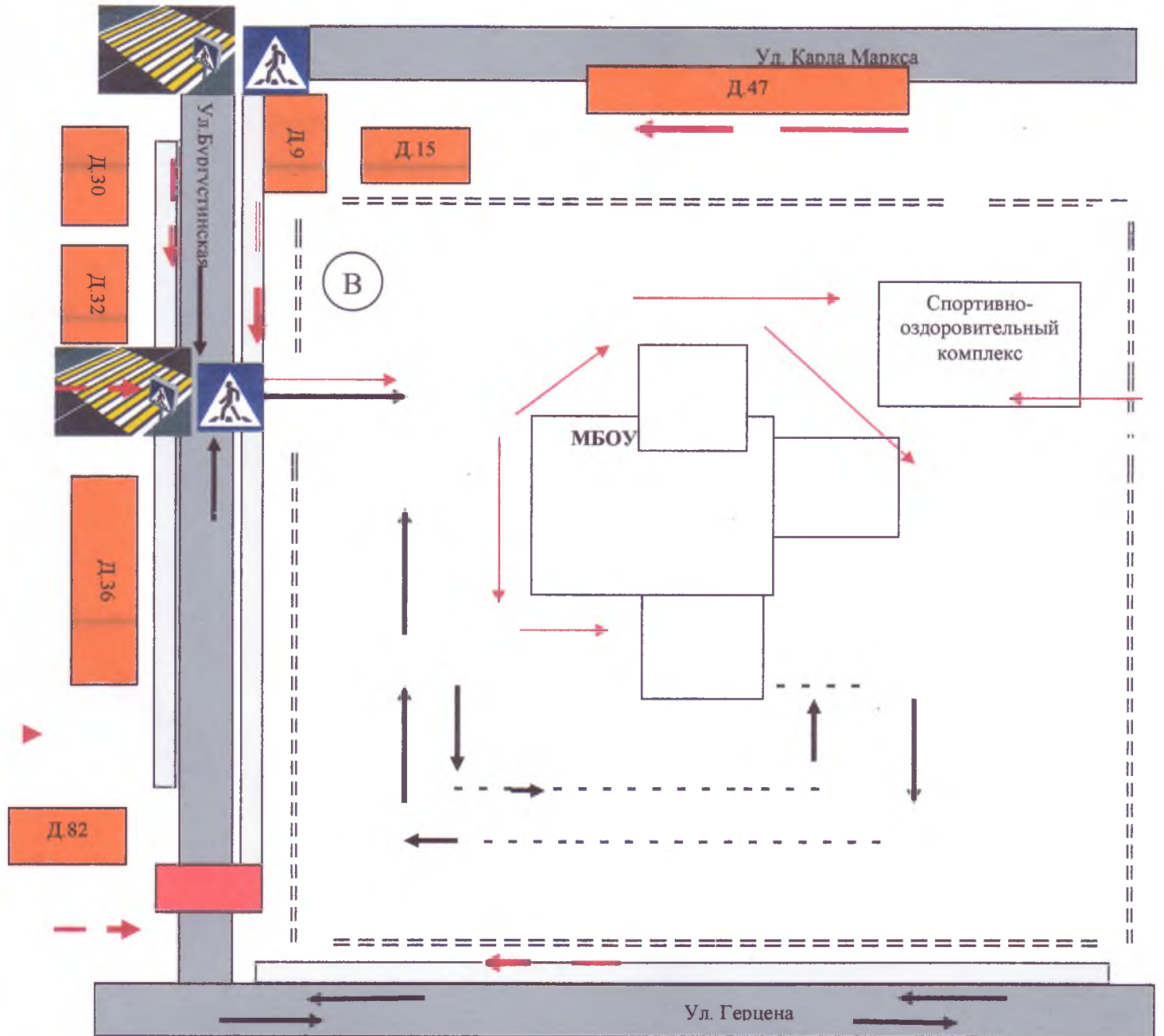
- образовательная организация;
- спортивно-оздоровительная площадка, где проводятся занятия по физической культуре;
- жилые дома, в которых проживает большая часть обучающихся данной образовательной организации;
- автомобильные дороги и тротуары;

3. На схеме обозначено:

- расположение жилых домов, зданий и сооружений;
- сеть автомобильных дорог;
- пути движения транспортных средств;
- пути движения обучающихся в/из образовательного учреждения;
- опасные участки (места несанкционированных переходов на подходах к образовательной организации, места концентрации ДТП с участием детей-пешеходов);
- уличные (наземные – регулируемые / нерегулируемые) пешеходные переходы;
- названия улиц и нумерация домов.

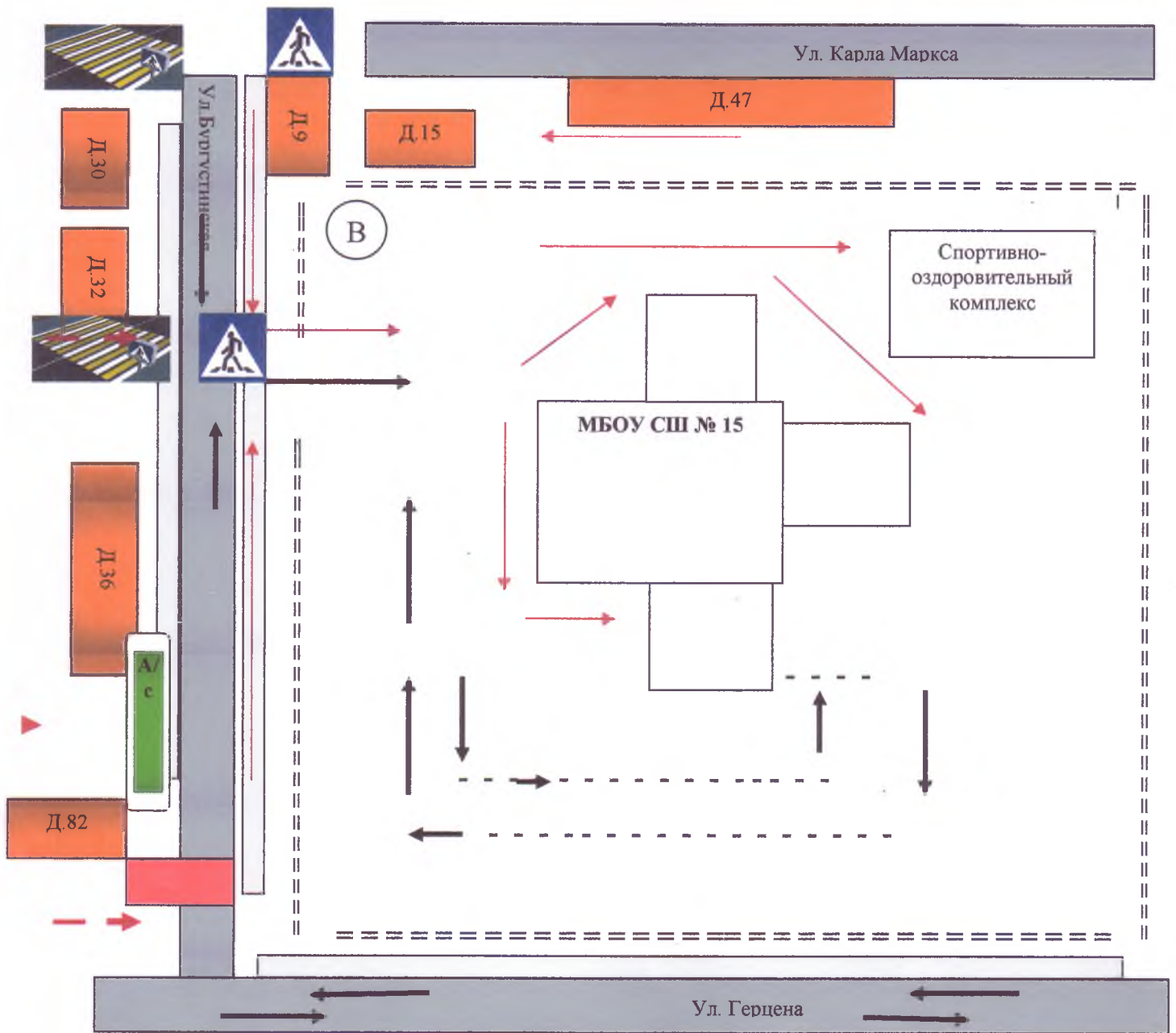
І. План-схемы ОО.

1. План-схема района расположения МБОУ СШ №15, пути движения транспортных средств и обучающихся.



- ==== - ограждение образовательного учреждения
- - движение обучающихся по территории ОО
- - жилая застройка
- - опасные участки
- - проезжая часть
- - пешеходный переход
- - тротуар
- ↔ - движение транспортных средств
- В - пожарный водоем
- - движение детей в (из) ОО

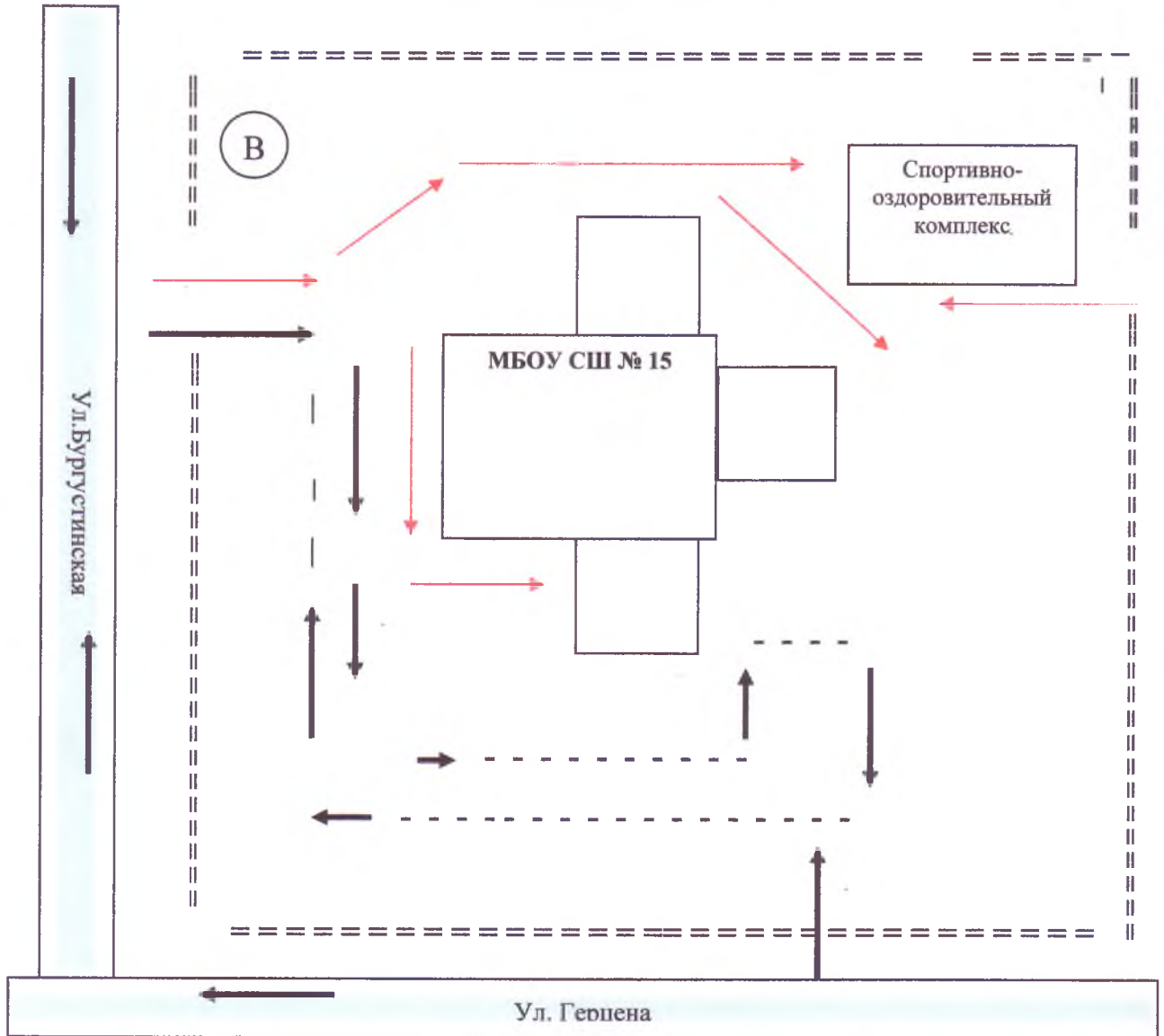
2. Организация дорожного движения в непосредственной близости от МБОУ СШ №15 с размещением соответствующих технических средств, маршруты движения обучающихся и расположение парковочных мест;



А/с

- ==== - ограждение образовательного учреждения
- движение транспортных средств
- движение обучающихся в (из)ОО
- движение обучающихся по территории ОО
- жилая застройка
- проезжая часть
- тротуар
- пешеходный переход
- опасные участки
- движение транспортных средств
- Движение детей в (из) ОО
- автостоянка (парковочные места)

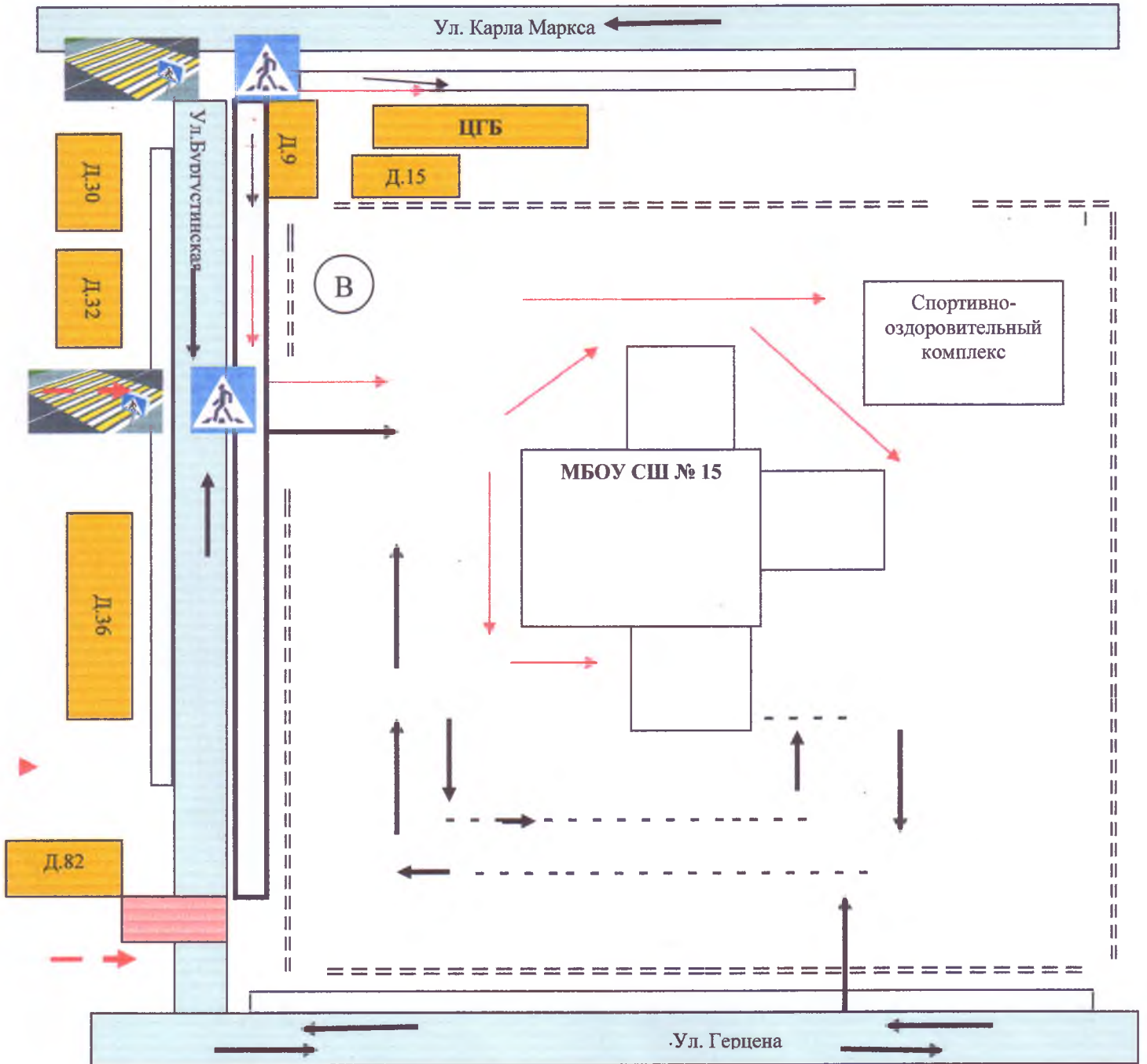
3. Пути движения транспортных средств к местам разгрузки/погрузки и рекомендуемые пути передвижения детей по территории образовательного учреждения



- проезжая часть
- ==== - ограждение образовательного учреждения
- - - - -> - въезд\ выезд грузовых транспортных средств
- - - - -> - движение грузовых транспортных средств по территории ОУ
- - - - -> - движение обучающихся по территории ОУ

На схеме указана примерная траектория движения транспортного средства на территории МБОУ СШ № 15, в том числе место погрузки/разгрузки, а также безопасный маршрут движения обучающихся во время погрузочно-разгрузочных работ.

4. Маршруты движения организованных групп детей от образовательной организации к центральной библиотеке и обратно;



А/с

- ===== - ограждение образовательного учреждения
- - движение транспортных средств
- - движение обучающихся в (из)ОО
- - движение обучающихся по территории ОО



- жилая застройка




- опасные участки



- проезжая часть



- движение транспортных средств




- тротуар



Движение детей в (из) ОО



- пешеходный переход, перекресток



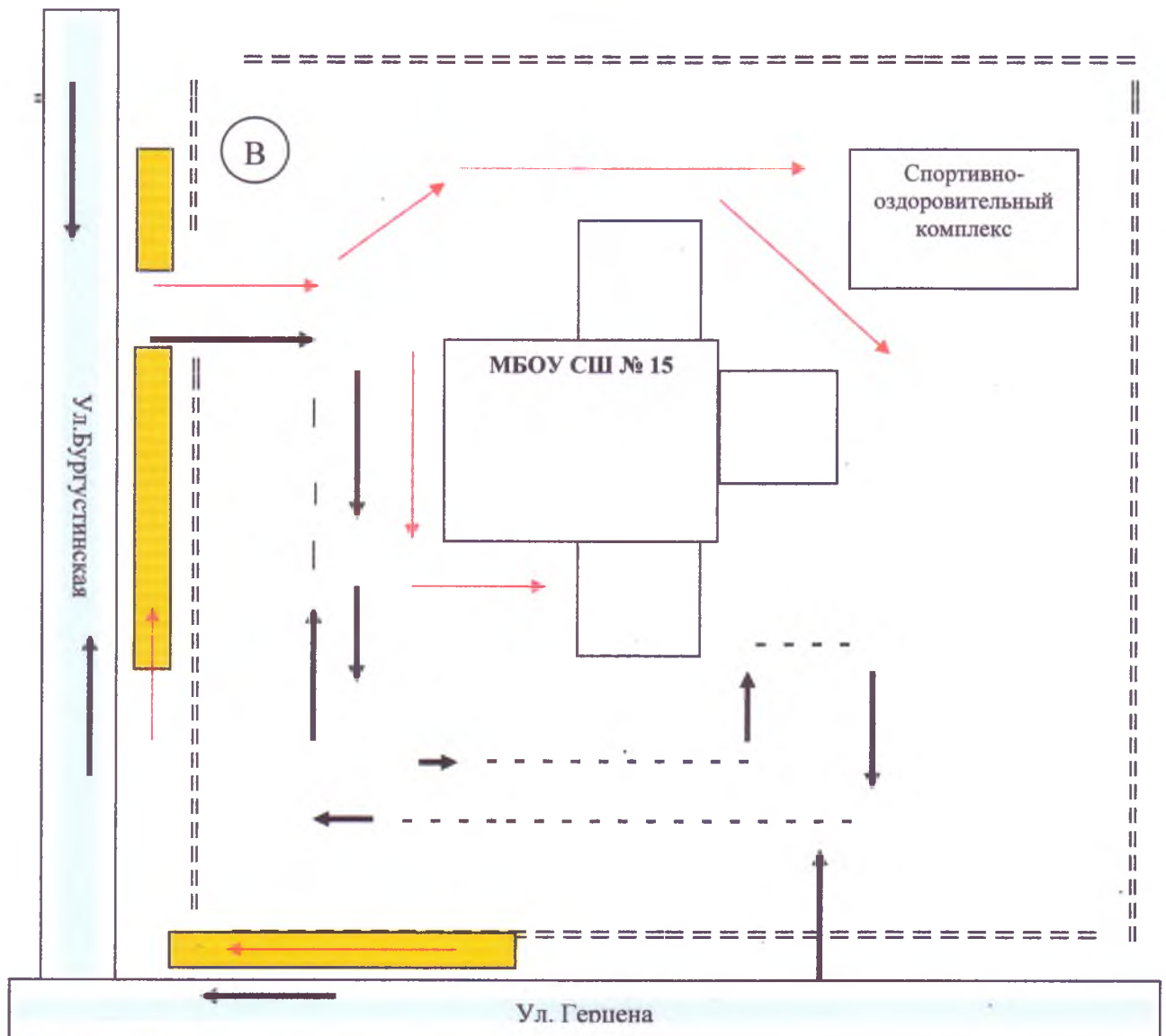
А/с автостоянка (парковочные места)

На схеме района расположения МБОУ СШ № 15 указаны безопасные маршруты движения детей от образовательной организации к детской библиотеке (ЦГБ) и обратно.

Эта схема для использования преподавательским составом при организации движения организованных групп детей к местам проведения занятий вне территории образовательной организации.

Приложение

План-схема пути движения транспортных средств и детей при проведении дорожных ремонтно-строительных работ вблизи МБОУ СШ №15



- временная пешеходная дорожка
- проезжая часть
- ==== - ограждение образовательного учреждения
- - въезд\ выезд грузовых транспортных средств
- - движение грузовых транспортных средств по территории ОУ
- - движение обучающихся по территории ОУ